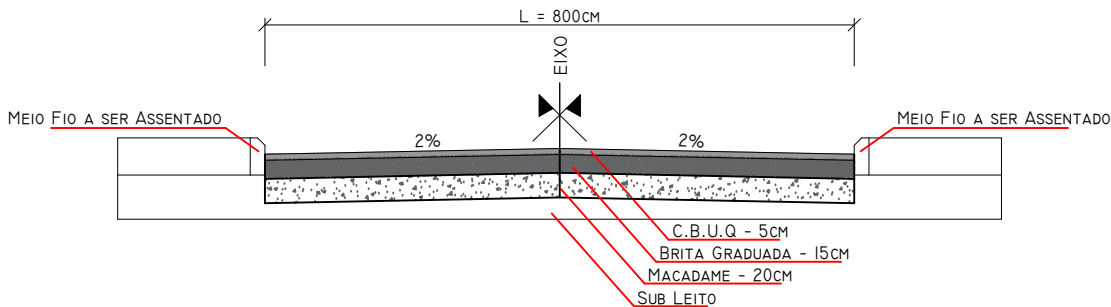
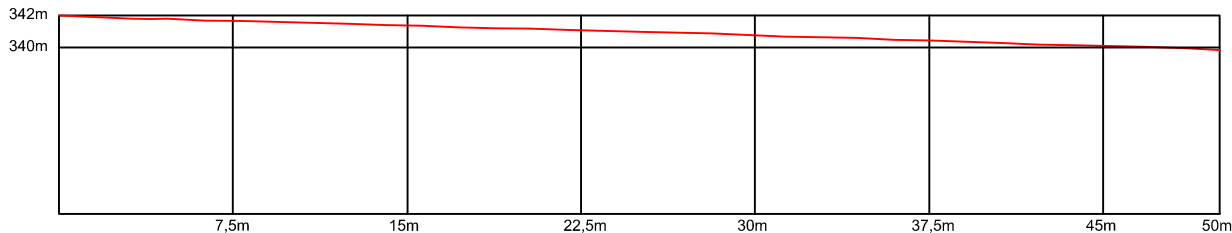
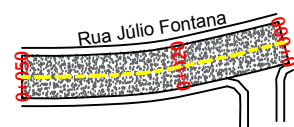


PLANTA BAIXA
PAVIMENTAÇÃO ASFÁLTICA SOBRE SUB LEITO



LEGENDA DA PLANTA:

- POSTE
- PAVIMENTAÇÃO EM C.B.U.Q.
- ÁREA TOTAL PAVIMENTAÇÃO: 400m²

PROJETO DE PAVIMENTAÇÃO ASFÁLTICA

LOCAL: RUA JÚLIO FONTANA - MUNICÍPIO DE JÓIA
TRECHO: TRECHO QUE COMPREENDE ENTRE R. ALCIDES FERREIRA MENDES E R. ODORICO CEREZER
COORDENADAS: INÍCIO DA PAVIMENTAÇÃO 28°38'48.5"S 54°06'52.7"W
FINAL DA PAVIMENTAÇÃO 28°38'48.8"S 54°06'54.3"W

TIPO: PLANTA BAIXA
DATA: JULHO/2023
REVISÃO:
ESCALA: s/escala

PREF. MUNICIPAL

RESP. TÉCNICO

PRANCHA: 03 - 12