



**Legenda**

- Jóia
- ⊗ Rua Brasilina Terra
- ⊗ Rua Celeste Burtet
- ⊗ Rua Fidelis Fontana
- ⊗ Rua Fontana
- ⊗ Rua Francisco José Zardin
- ⊗ Rua Julio Fontana
- ⊗ Rua Nerci Goidino Vione
- ⊗ Rua Odorico Cereser
- ⊗ Rua Pedro Osório
- ⊗ Rua Ricardo Bazzan Netto

**Mapa de Situação**  
Jóia/RS



**PROJETO DE PAVIMENTAÇÃO ASFÁLTICA**

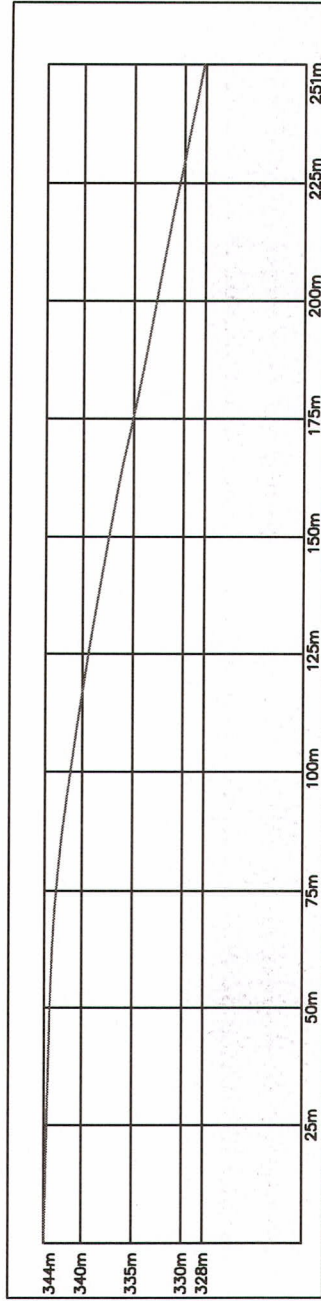
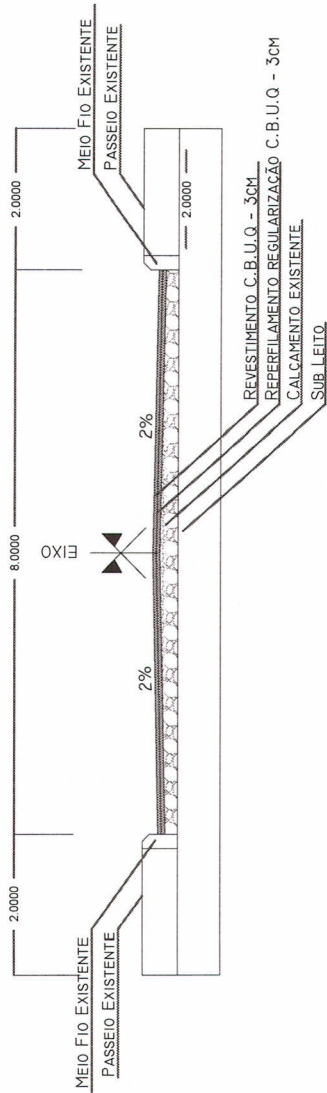
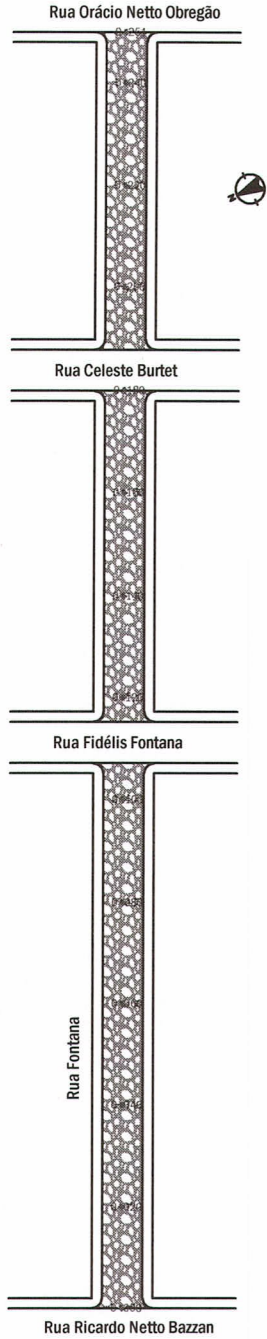
LOCAL: JÓIA/RS	TIPO: SITUAÇÃO
DATA: NOVEMBRO/2021	REVISÃO:
ESCALA: s/escala	PRANCHA: 01 - 01

*Alvaro P. de L.*  
**Adriano Marangoni de Lima**  
 PREFEITO MUNICIPAL  
 JÓIA/RS

*Gleiser M. Finatto*  
 RESP. TÉCNICO  
**Gleiser M. Finatto**  
 Engenheiro Civil  
 CREA/RS 219.413

Google Earth  
 © 2021 Google  
 Imagem © 2021 CNES / Airbus

**PLANTA BAIXA  
PAVIMENTAÇÃO ASFÁLTICA SOBRE CALÇAMENTO IRREGULAR EXISTENTE**



LEGENDA DA PLANTA:



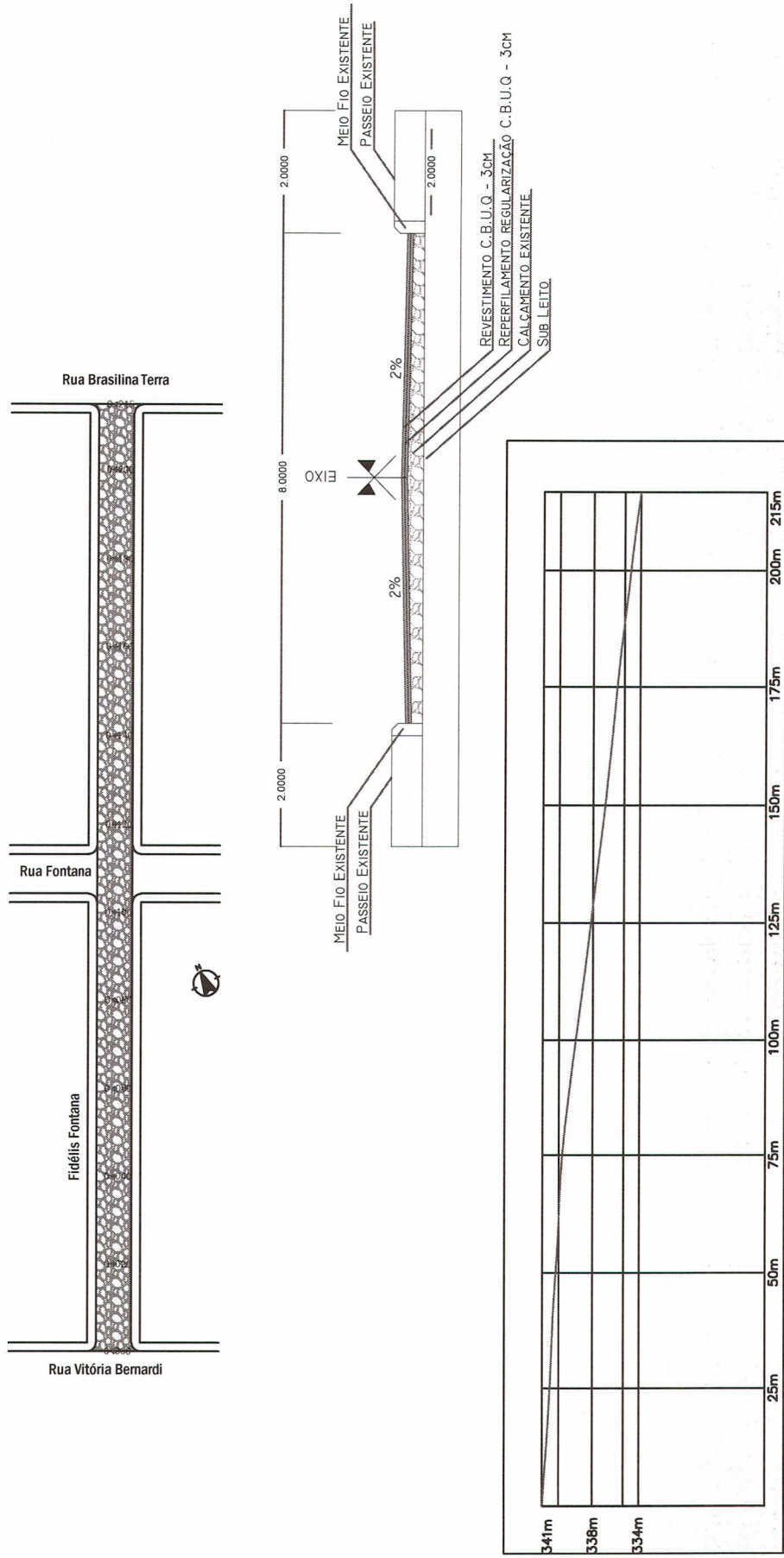
**PROJETO DE PAVIMENTAÇÃO ASFÁLTICA**

LOCAL: RUA FONTANA  
 TRECHO: ENTRE A RUA RICARDO BAZZAN NETTO E RUA ORÁCIO NETTO OBREGÃO  
 ÁREA TOTAL PAVIMENTAÇÃO: 1.880,00 m²

TIPO: PLANTA BAIXA  
 DATA: NOVEMBRO/2021  
 REVISÃO:  
 ESCALA: s/escala  
 PRANCHA: 01 - 12

*Adriano Maragon de Lima*  
 PREF. MUNICIPAL  
 R.S.P. *Gleiser M. Finatt*  
 Engenheiro Civil  
 CREA/RS-219.413

**PLANTA BAIXA  
PAVIMENTAÇÃO ASFÁLTICA SOBRE CALÇAMENTO IRREGULAR EXISTENTE**

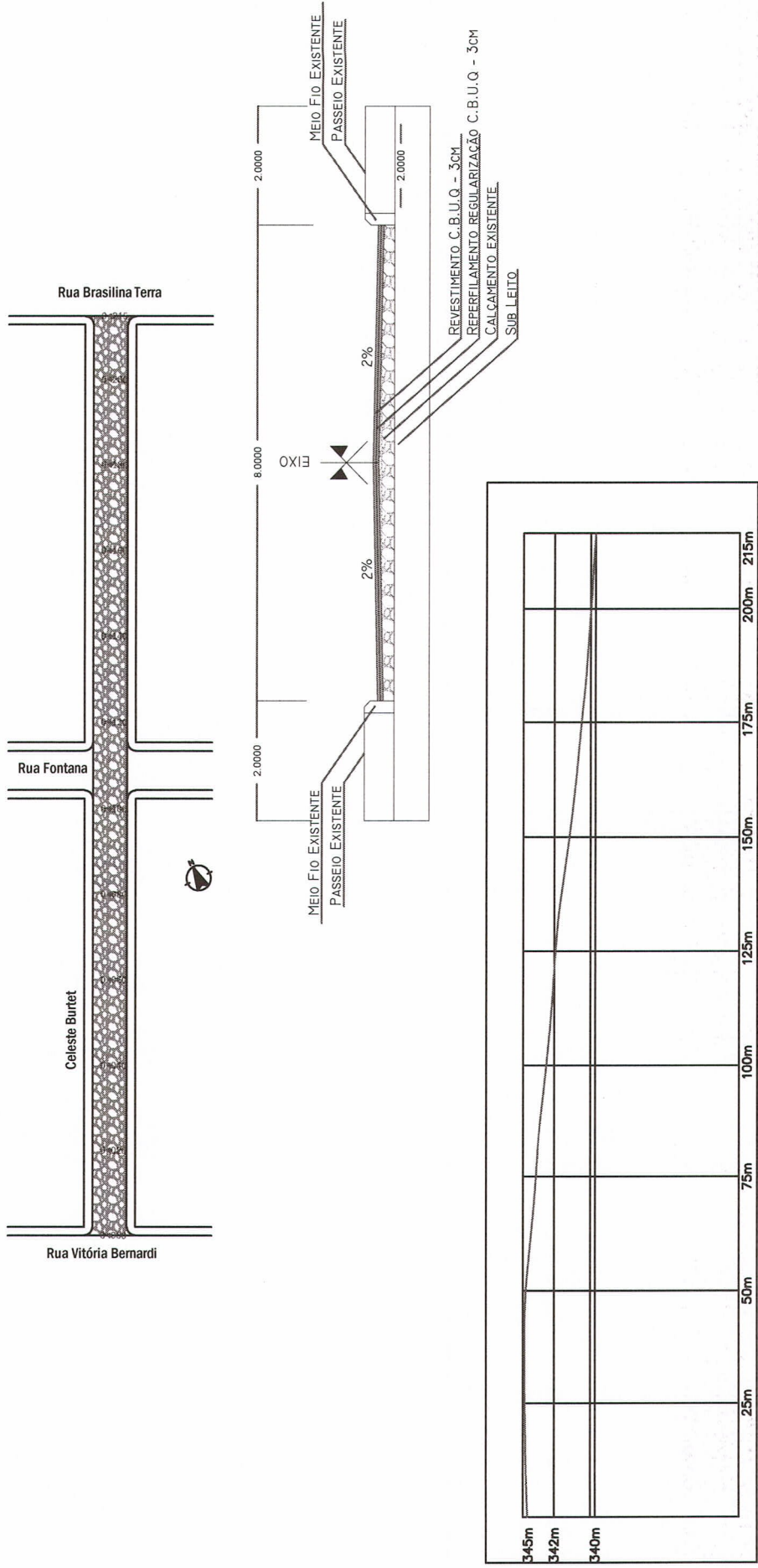


LEGENDA DA PLANTA:

**PROJETO DE PAVIMENTAÇÃO ASFÁLTICA**

LOCAL: RUA FIDÉLIS FONTANA TRECHO: ENTRE A RUA VITÓRIA BERNARDI E A RUA BRASILINA TERRA ÁREA TOTAL PAVIMENTAÇÃO: 1720,00 m²	TIPO: PLANTA BAIXA DATA: NOVENBRO/2021 REVISÃO: ESCALA: s/escala
 PREF. MUNICIPAL Adriano Marangon de Lima Prefeito Municipal Jóia RS	 RESP. TÉCNICO Gleiser M. Finatto Engenheiro Civil CREA/RS 219.413
PRANCHA: 02 - 12	

**PLANTA BAIXA  
PAVIMENTAÇÃO ASFÁLTICA SOBRE CALÇAMENTO IRREGULAR EXISTENTE**



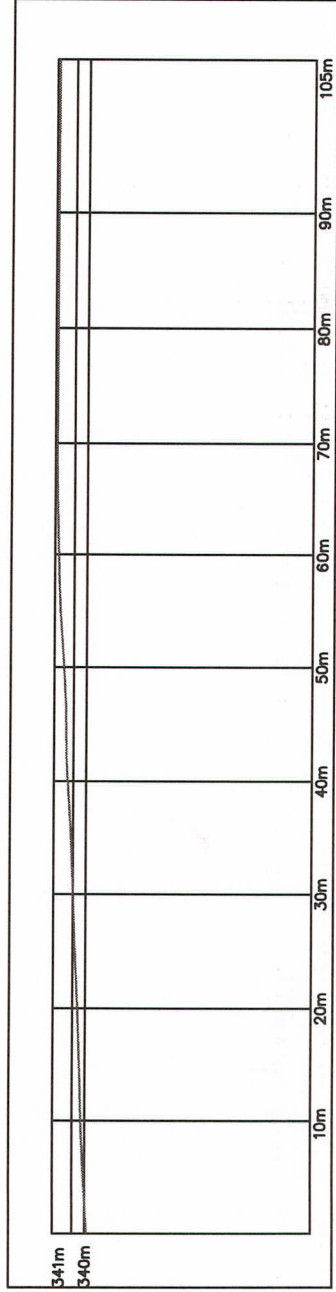
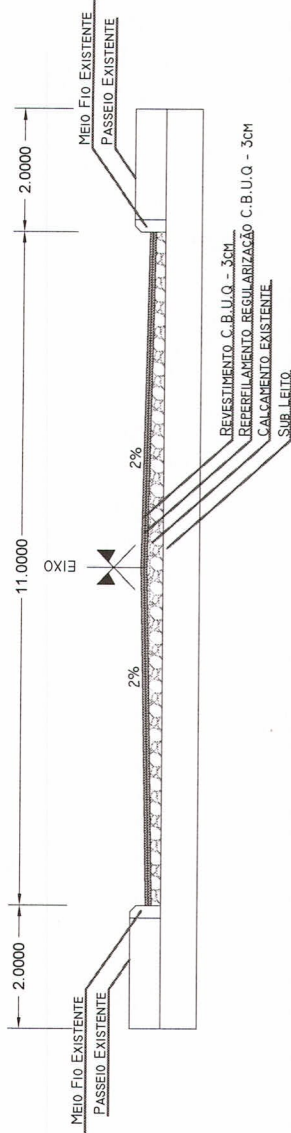

**PROJETO DE PAVIMENTAÇÃO ASFÁLTICA**

TIPO: PLANTA BAIXA	DATA: NOVEMBRO/2021
REVISÃO: s/escala	ESCALA: s/escala
PRANCHA: 03 - 12	
LOCAL: RUA CELESTE BURTET	RESP. TÉCNICO: <i>Adriano Marangon de Lima</i>
TRECHO: ENTRE A RUA VITÓRIA BERNARDI E A RUA BRASILINA TERRA	PREF. MUNICIPAL: <i>Adriano Marangon de Lima</i>
ÁREA TOTAL PAVIMENTAÇÃO: 1720,00 m²	ENGENHEIRO CIVIL: <i>Gleiser M. Finatto</i>

Adriano Marangon de Lima  
Prefeito Municipal  
Jóia RS

Gleiser M. Finatto  
Engenheiro Civil  
CREA/RS 219413

**PLANTA BAIXA  
PAVIMENTAÇÃO ASFÁLTICA SOBRE CALÇAMENTO IRREGULAR EXISTENTE**



**LEGENDA DA PLANTA:**

- ▬ ÁREA DE PAVIMENTAÇÃO
- ▬ BORDO DA PISTA



**PROJETO DE PAVIMENTAÇÃO ASFÁLTICA**

LOCAL: RUA ODORICO CERESER  
TRECHO: ENTRE AS RUAS BRASILINA TERRA E JULIO FONTANA  
ÁREA TOTAL PAVIMENTAÇÃO: 1.155,00 m²

TIPO: PLANTA BAIXA  
DATA: NOVEMBRO/2021  
REVISÃO:  
ESCALA: s/escala

Adriano Marangon de Lima  
PREF. MUNICIPAL

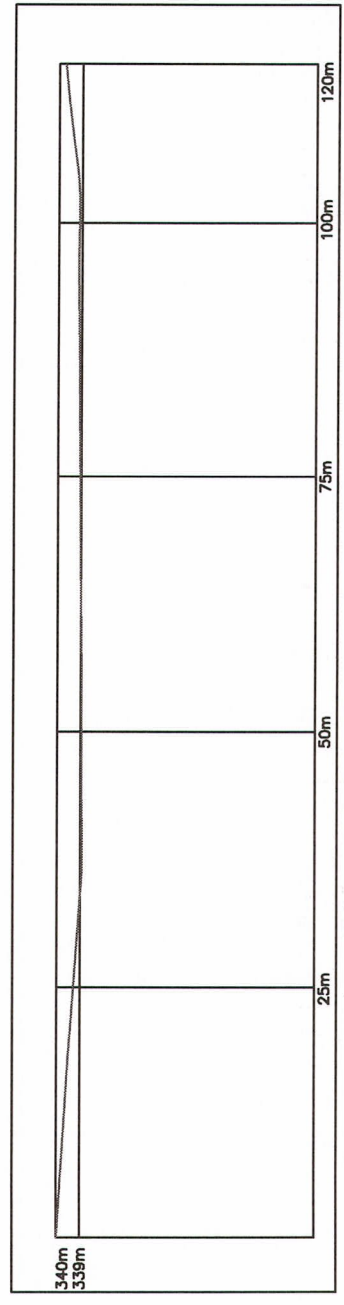
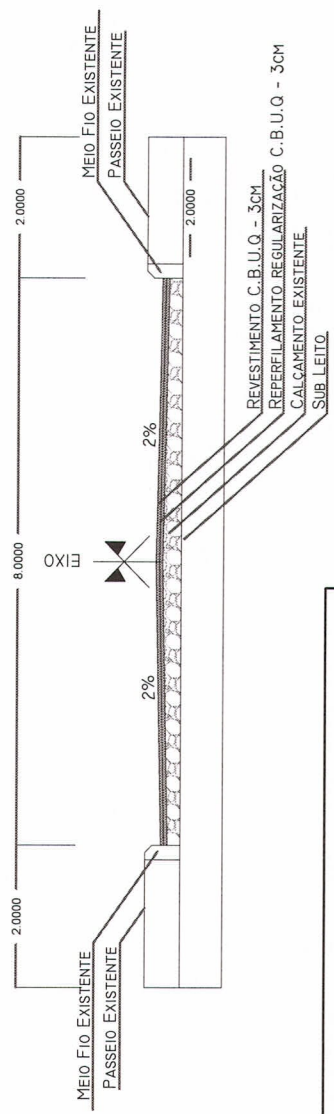
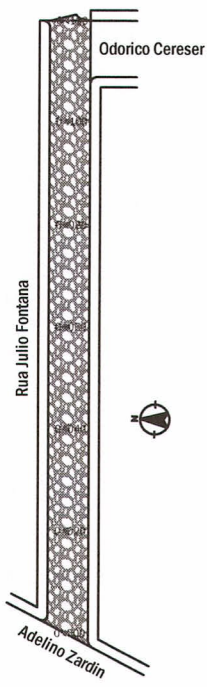
Caeser M. Finatto  
Engenheiro Civil

04 - 12

Adriano Marangon de Lima  
Prefeito Municipal  
Jôia RS

CREA/RS 219.413

**PLANTA BAIXA  
PAVIMENTAÇÃO ASFÁLTICA SOBRE CALÇAMENTO IRREGULAR EXISTENTE**



**LEGENDA DA PLANTA:**

- ▬ ÁREA DE PAVIMENTAÇÃO
- ▬ BORDO DA PISTA

**PROJETO DE PAVIMENTAÇÃO ASFÁLTICA**

LOCAL: RUA JULIO FONTANA  
 TRECHO: ENTRE AS RUAS ADELINO ZARDIN E ODORICO CERESER  
 ÁREA TOTAL PAVIMENTAÇÃO: 960,00 m²

TIPO: PLANTA BAIXA  
 DATA: NOVEMBRO/2021  
 REVISÃO:  
 ESCALA: s/escala

*Adriano Marayon de Lima*  
 PREF. MUNICIPAL

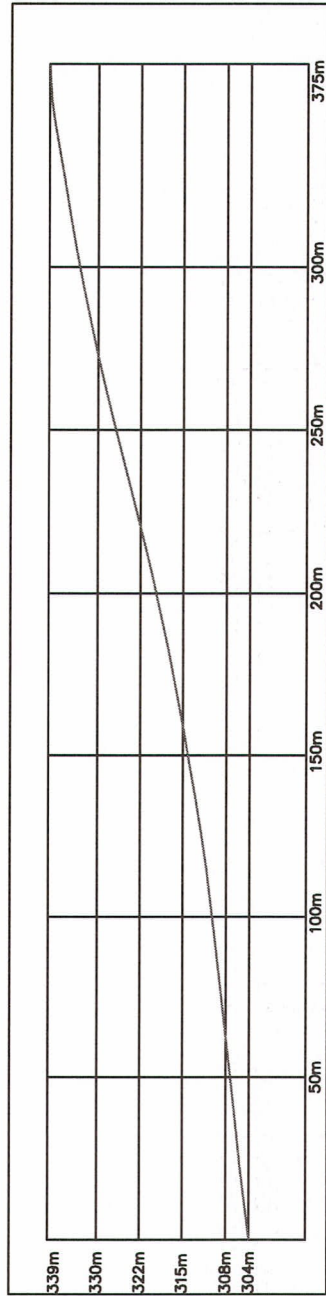
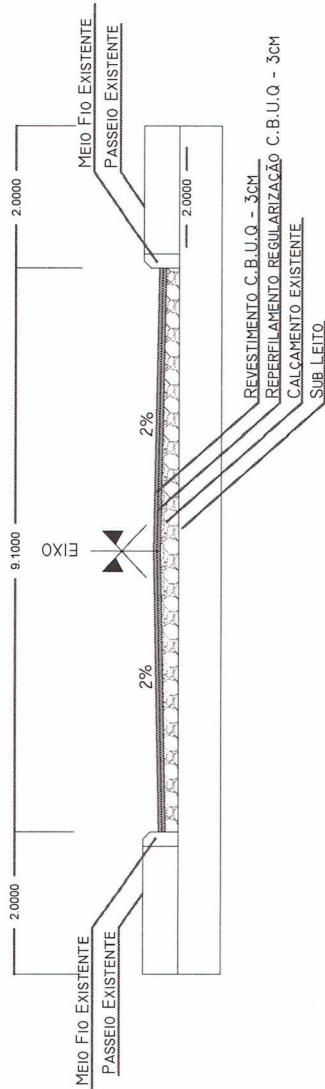
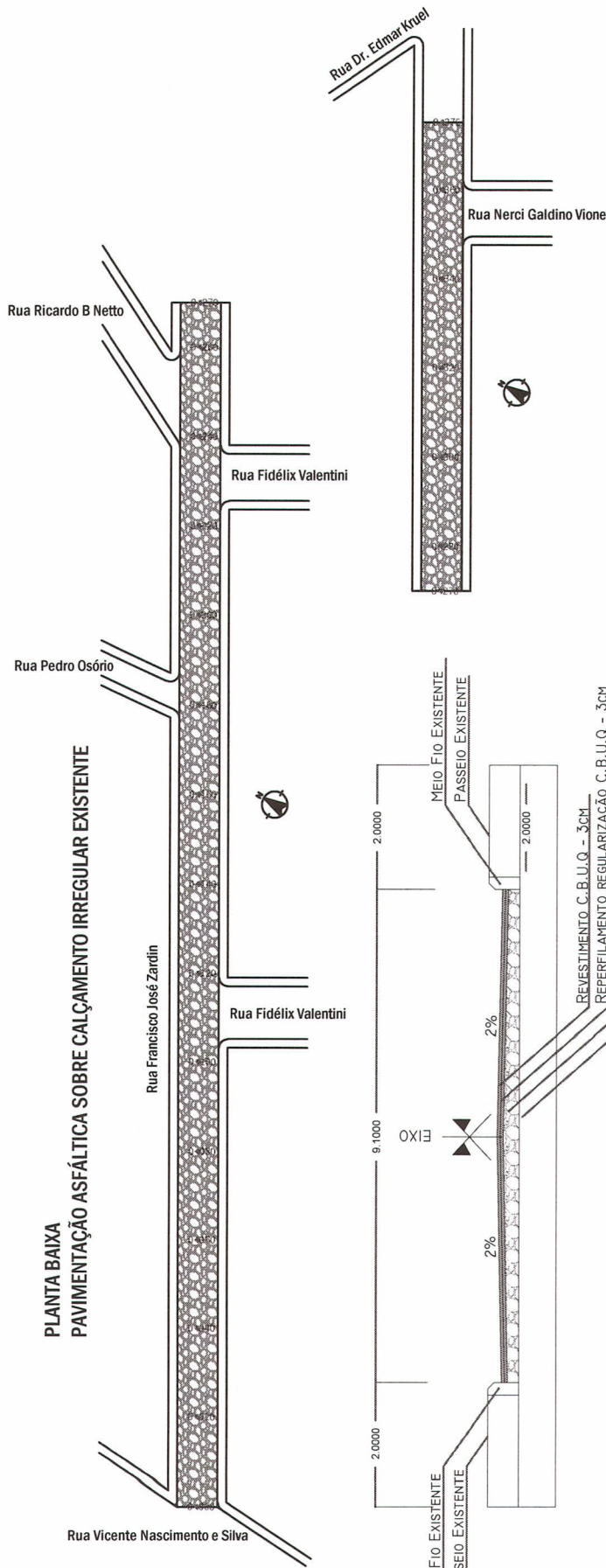
RESP. TÉCNICO  
*Odorico Cereser*  
**Odorico Cereser**  
 Engenheiro Civil

PRANCHA: **05 - 12**

*Adriano Marayon de Lima*  
 Prefeito Municipal  
 Joia RS

CREA/RS-219.413

**PLANTA BAIXA  
PAVIMENTAÇÃO ASFÁLTICA SOBRE CALÇAMENTO IRREGULAR EXISTENTE**



LEGENDA DA PLANTA:



**PROJETO DE PAVIMENTAÇÃO ASFÁLTICA**

LOCAL: RUA FRANCISCO JOSÉ ZARDIN  
 TRECHO: ENTRE A RUA VICENTE NASCIMENTO E SILVA E A RUA MERCÍ GALDINO VIONE  
 ÁREA TOTAL PAVIMENTAÇÃO: 3.412,50 m²

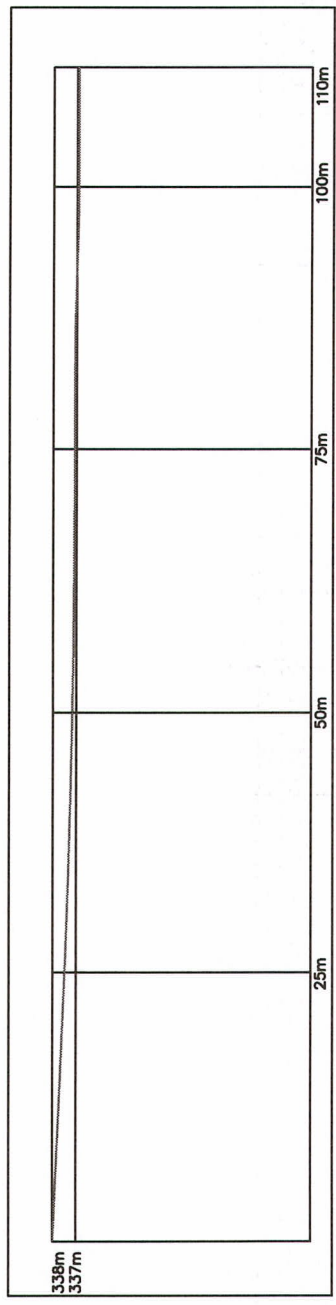
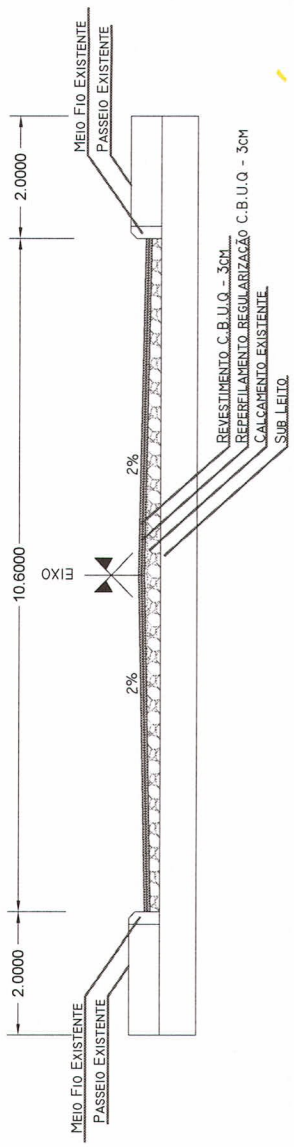
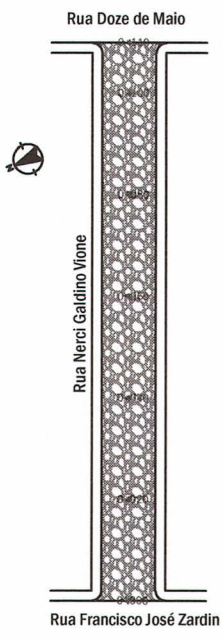
TIPO: PLANTA BAIXA  
 DATA: NOVENBRO/2021  
 REVISÃO:  
 ESCALA: s/escala

*Adriano Maragon de Lima*  
 PREF. MUNICIPAL  
 RESP. TÉCNICO

PRANCHA: 06 - 12

**Gleiser M. Finatto**  
 Engenheiro Civil  
 CREA/RS 219.413

**PLANTA BAIXA  
PAVIMENTAÇÃO ASFÁLTICA SOBRE CALÇAMENTO IRREGULAR EXISTENTE**



LEGENDA DA PLANTA:



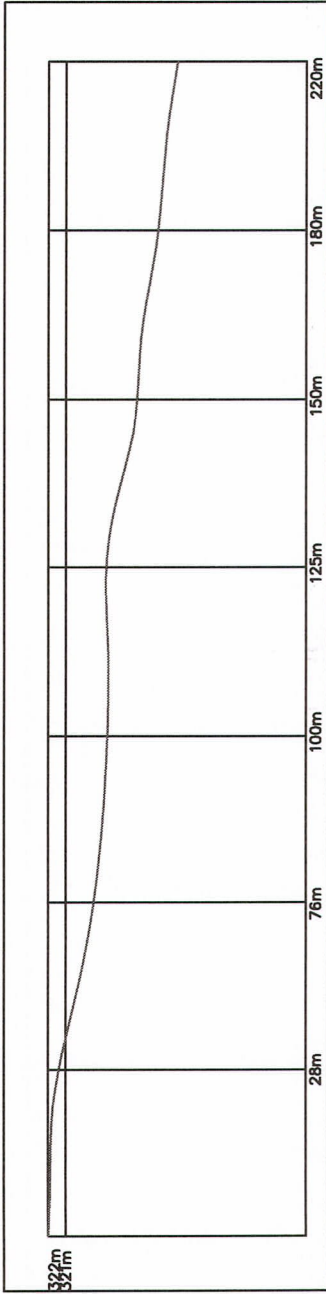
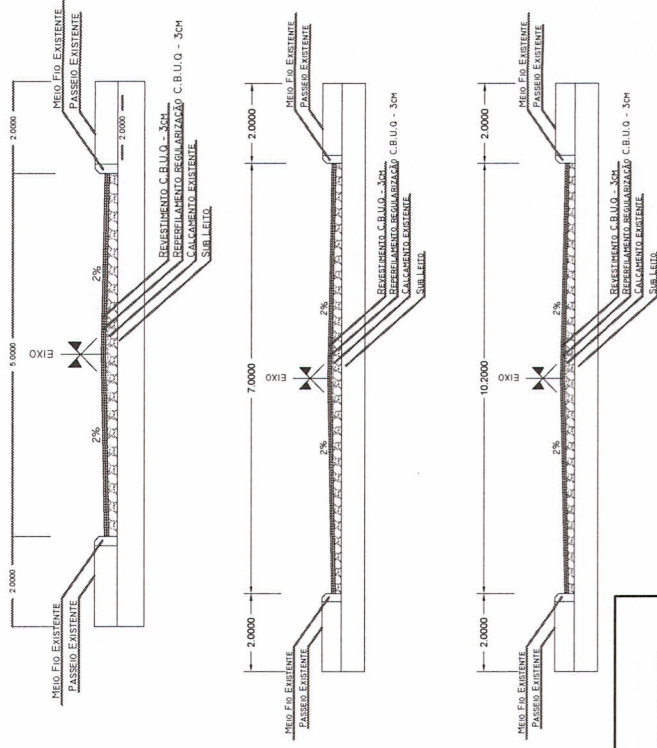
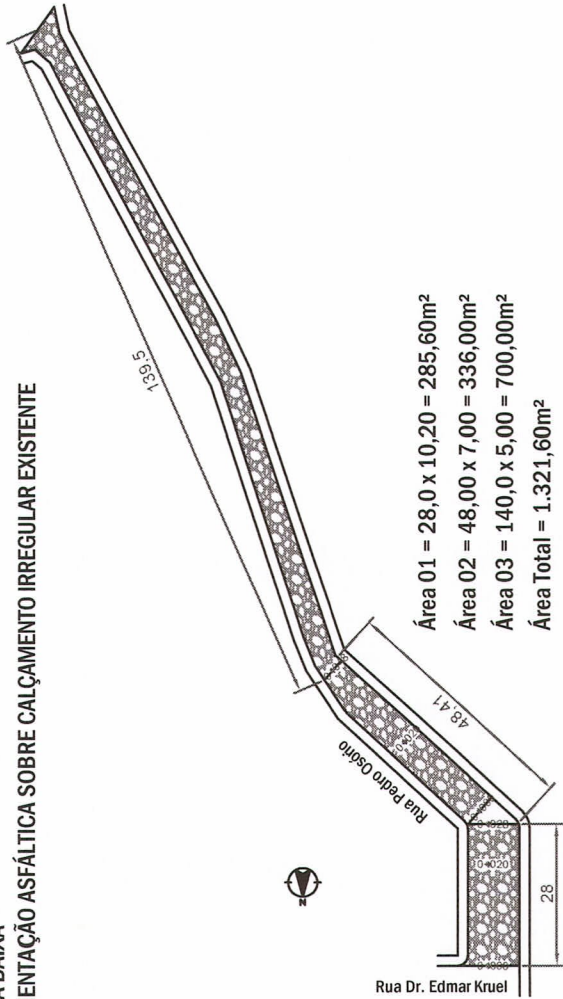
**PROJETO DE PAVIMENTAÇÃO ASFÁLTICA**

LOCAL: RUA NERCI GALDINO VIONE	TIPO: PLANTA BAIXA
TRECHO: ENTRE AS RUAS FRANCISCO JOSÉ ZARDIN E DOZE DE MAIO	DATA: NOVEMBRO/2021
ÁREA TOTAL PAVIMENTAÇÃO: 1.166,00 m²	REVISÃO: s/escala
PREF. MUNICIPAL <i>Adriano Marangon de Lima</i> PREFEITO MUNICIPAL	RESP. TÉCNICO <i>Gleiser M. Finatto</i> ENGENHEIRO CIVIL
	PRANCHAS: 07 - 12

Jôia RS  
CREA/R5 219413



**PLANTA BAIXA  
PAVIMENTAÇÃO ASFÁLTICA SOBRE CALÇAMENTO IRREGULAR EXISTENTE**



**LEGENDA DA PLANTA:**

- ▬ ÁREA DE PAVIMENTAÇÃO
- ▬ BORDO DA PISTA



**PROJETO DE PAVIMENTAÇÃO ASFÁLTICA**

LOCAL: RUA PEDRO OSÓRIO  
 TRECHO: RUA DR. EDMAR KRUELE A R. FRAN. JOSÉ ZARDIN  
 ÁREA TOTAL PAVIMENTAÇÃO: 1.321,60 m²

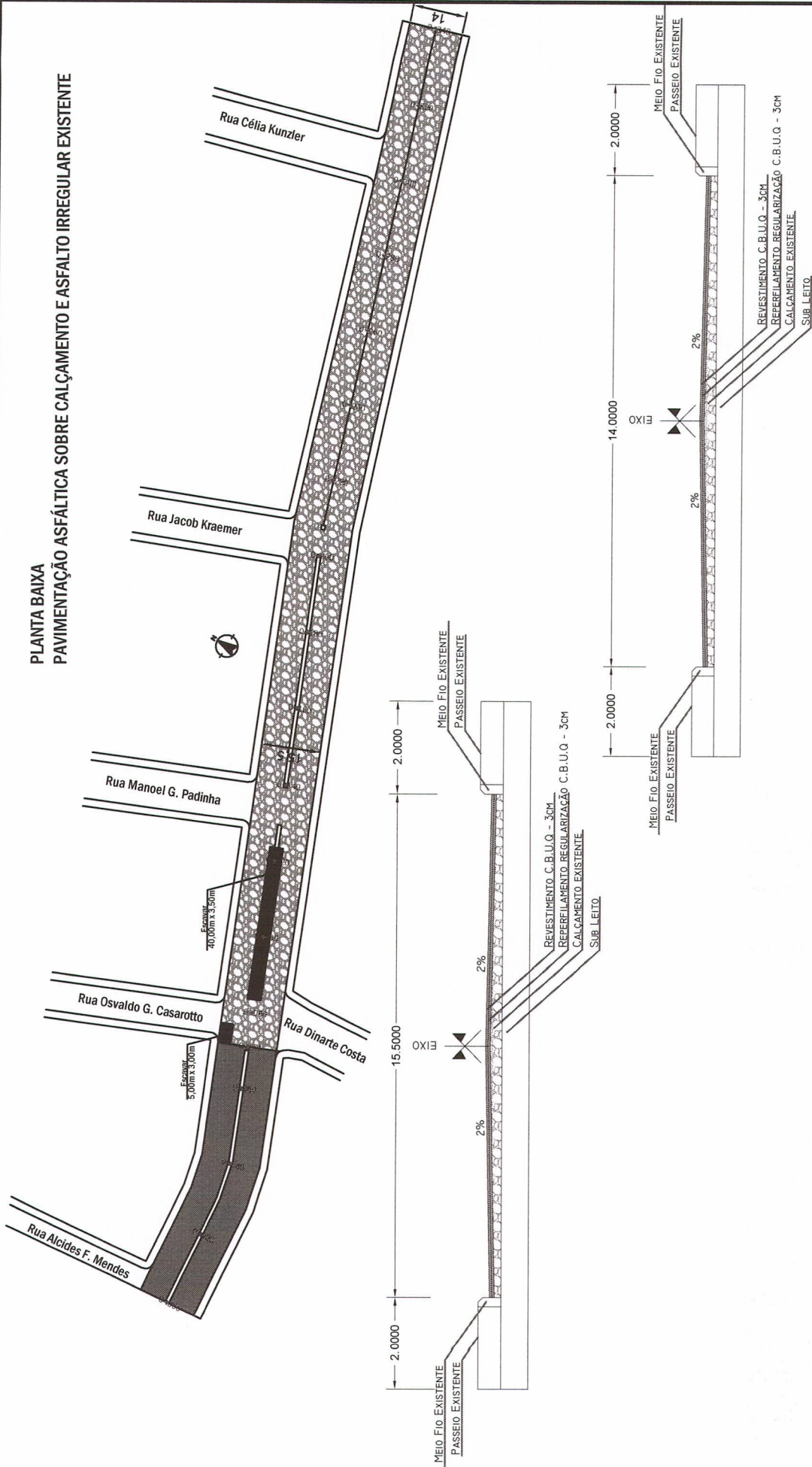
TIPO: PLANTA BAIXA  
 DATA: NOVEMBRO/2021  
 REVISÃO:  
 ESCALA: s/escala

PREF. MUNICIPAL  
  
 RESP. TÉCNICO

FRANCHA: 08 - 12

Engenheiro Civil  
 Prefeitura Municipal  
 Jôia RS  
 CREA/RS 219413

**PLANTA BAIXA  
PAVIMENTAÇÃO ASFÁLTICA SOBRE CALÇAMENTO E ASFALTO IRREGULAR EXISTENTE**



**LEGENDA DA PLANTA:**

- ÁREA DE PAVIMENTAÇÃO SOBRE ASFALTO IRREGULAR: 1029,50 m<sup>2</sup>
- ÁREA DE PAVIMENTAÇÃO SOBRE CALÇAMENTO IRREGULAR: 3964,25 m<sup>2</sup>
- ÁREA A SER ESCAVADA: 155,00 m<sup>2</sup>

**PROJETO DE PAVIMENTAÇÃO ASFÁLTICA**

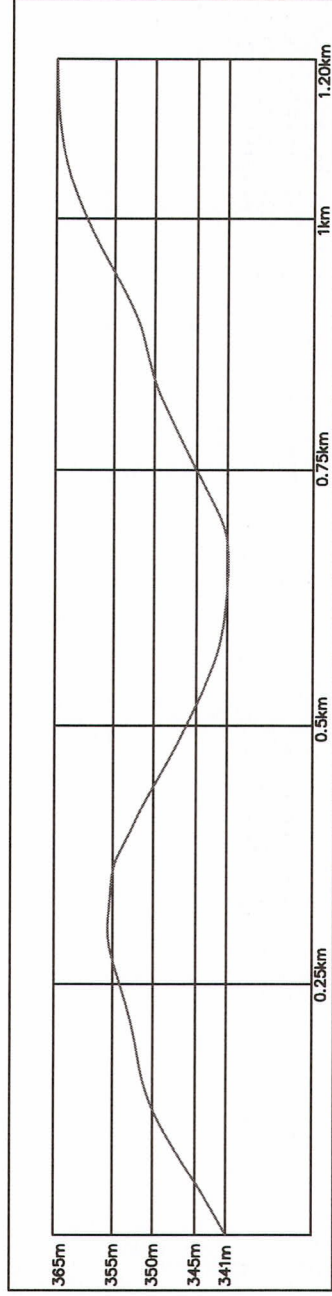
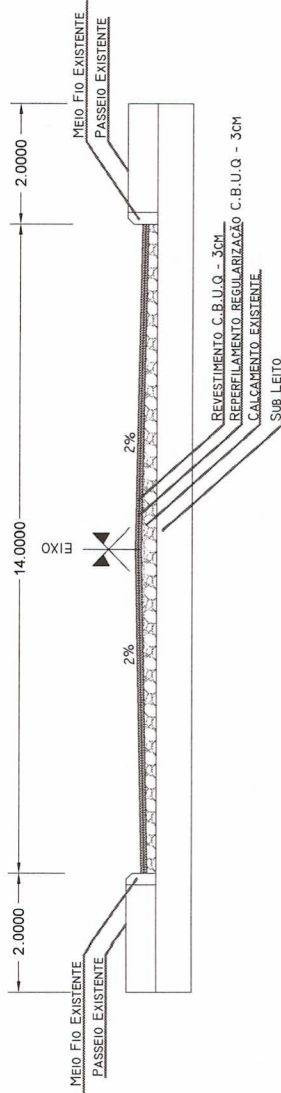
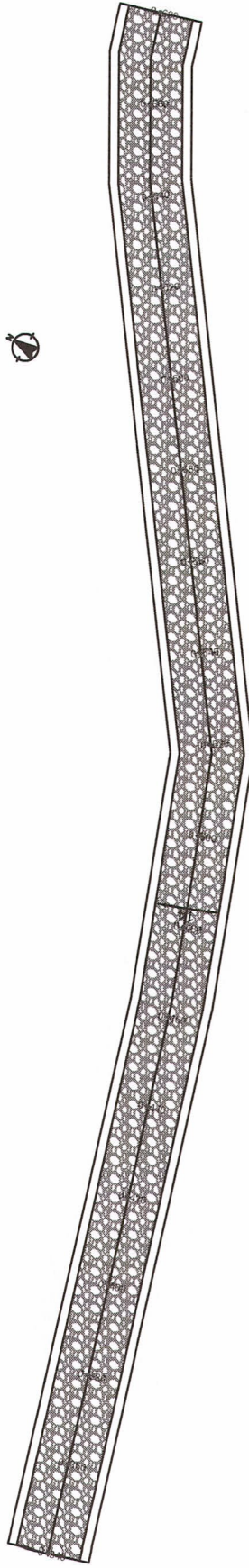
LOCAL: RUA BRASÍLIA TERRA  
 TRECHO: ENTRE A RUA ALCIDES F. MENDES E A AVENIDA PERIMETRAL 15 DE NOVEMBRO  
 ÁREA TOTAL PAVIMENTAÇÃO: 17.934,00 m<sup>2</sup>

TIPO: PLANTA BAIXA  
 DATA: NOVEMBRO/2021  
 REVISÃO:  
 ESCALA: s/escala

RESPOSTA TÉCNICA: *Adriano J. de Lencastre*  
 PREF. MUNICIPAL: *Adriano J. de Lencastre*  
 RESP. TÉCNICO: *Glaiser M. Finatti*  
 PRONCHIA: 09 - 12

Engenheiro Civil  
 CREA/R.S. 219413

**PLANTA BAIXA  
PAVIMENTAÇÃO ASFÁLTICA SOBRE CALÇAMENTO IRREGULAR EXISTENTE**



**LEGENDA DA PLANTA:**

ÁREA DE PAVIMENTAÇÃO SOBRE CALÇAMENTO IRREGULAR: 4.760,00 m²



**PROJETO DE PAVIMENTAÇÃO ASFÁLTICA**

LOCAL: RUA BRASÍLIA TERRA  
TRECHO: ENTRE A RUA ALCIDES F. MENDES E A AVENIDA PERIMETRAL 15 DE NOVEMBRO  
ÁREA TOTAL PAVIMENTAÇÃO: 17.934,00 m²

TIPO: PLANTA BAIXA  
DATA: NOVEMBRO/2021  
REVISÃO:  
ESCALA: s/escala

*Adriano*  
PREF. MUNICIPAL

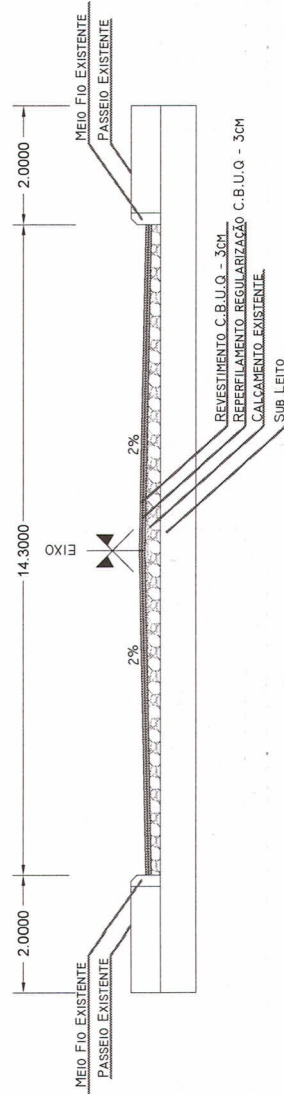
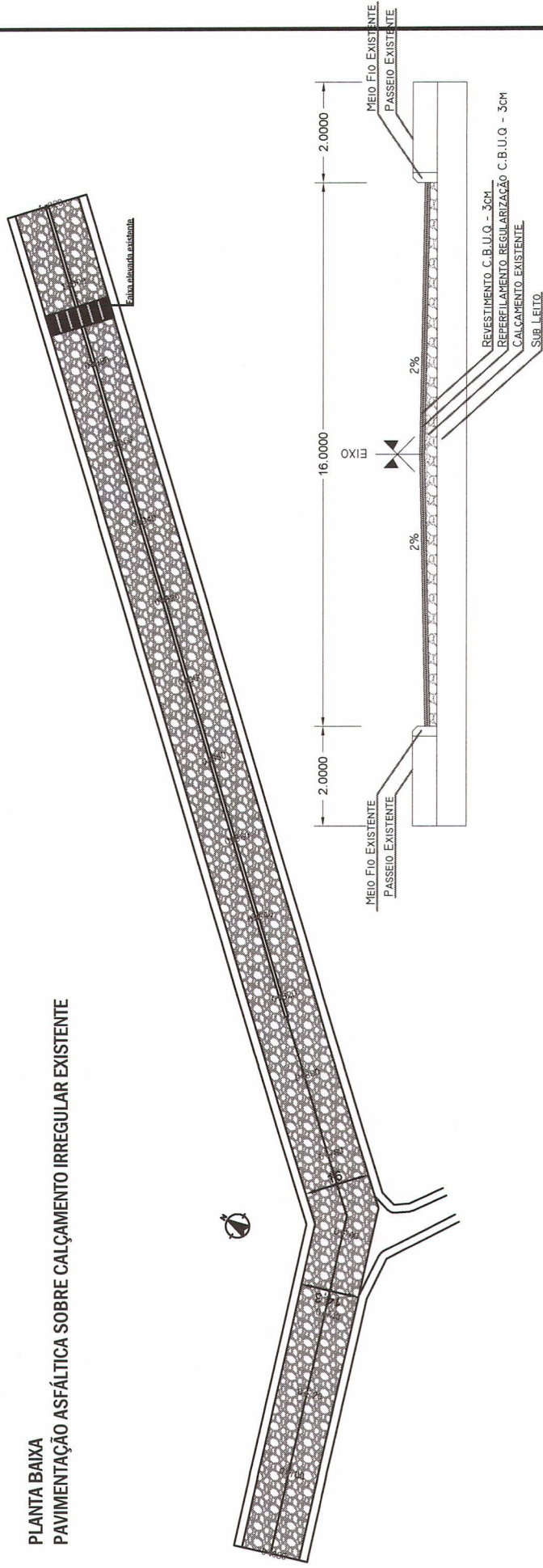
*Gleiser M. Finatti*  
RESP. TÉCNICO

PRANCHAS: 10 - 12

*Adriano Marangon de Lima*  
Engenheiro Civil  
CREA-RS-219.413

Prefeito Municipal  
Jôia RS

**PLANTA BAIXA  
PAVIMENTAÇÃO ASFÁLTICA SOBRE CALÇAMENTO IRREGULAR EXISTENTE**



**LEGENDA DA PLANTA:**

ÁREA DE PAVIMENTAÇÃO SOBRE CALÇAMENTO IRREGULAR: 5.157,75 m²



**PROJETO DE PAVIMENTAÇÃO ASFÁLTICA**

LOCAL: RUA BRASÍLIA TERRA  
TRECHO: ENTRE A RUA ALCIDES F. MENDES E A AVENIDA PERIMETRAL 15 DE NOVEMBRO  
ÁREA TOTAL PAVIMENTAÇÃO: 17.934,00 m²

TIPO: PLANTA BAIXA

DATA: NOVEMBRO/2021

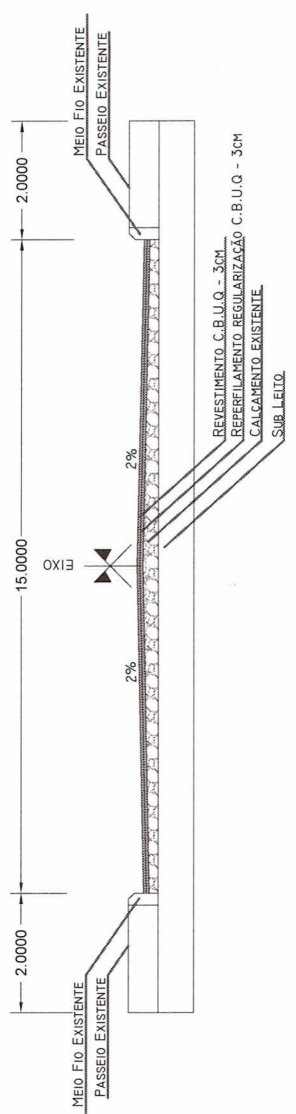
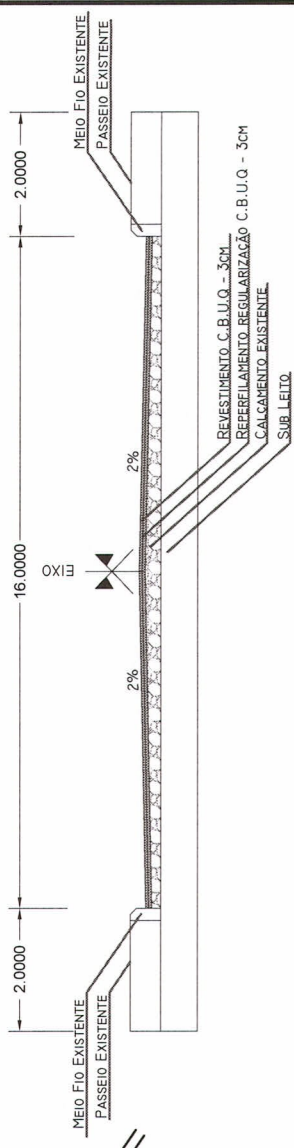
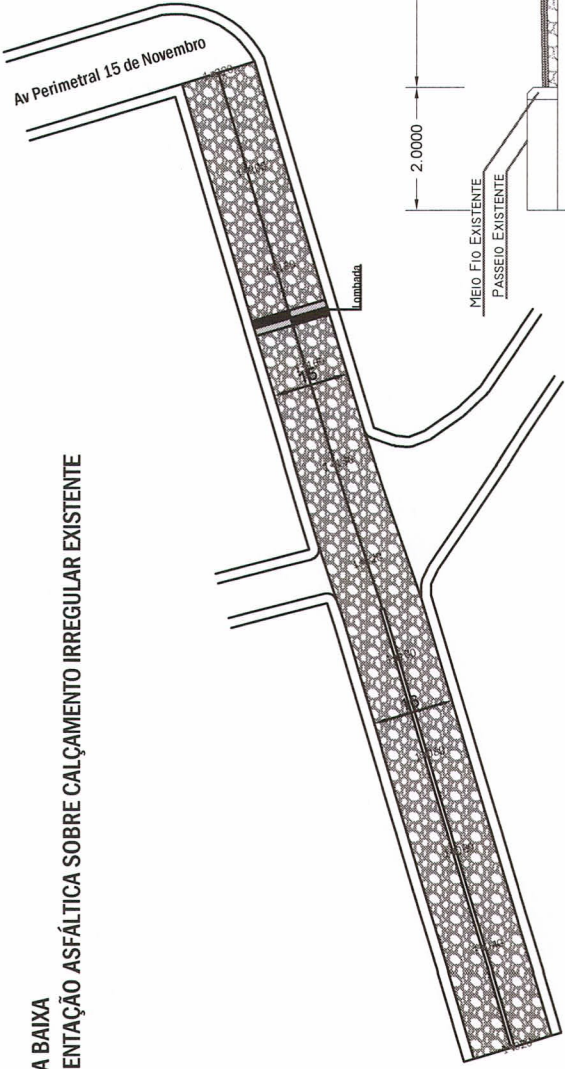
REVISÃO:

ESCALA: s/escala

PRANCHAS: 11 - 12

PREF. MUNICIPAL  
  
 RESP. TÉCNICO  
 Engenheiro Civil  
 CREA/RS-219-413

**PLANTA BAIXA  
PAVIMENTAÇÃO ASFÁLTICA SOBRE CALÇAMENTO IRREGULAR EXISTENTE**



**LEGENDA DA PLANTA:**

ÁREA DE PAVIMENTAÇÃO SOBRE CALÇAMENTO IRREGULAR: 3.022,50 m<sup>2</sup>

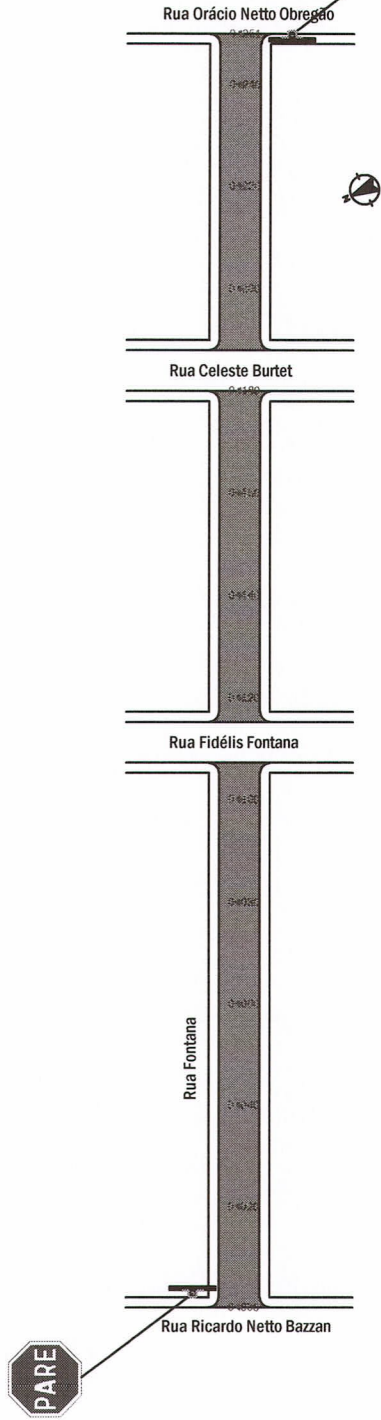
**PROJETO DE PAVIMENTAÇÃO ASFÁLTICA**

LOCAL: RUA BRASÍLIA TERRA	TIPO: PLANTA BAIXA
TRECHO: ENTRE A RUA ALCIDES F. MENDES E A AVENIDA PERIMETRAL 15 DE NOVEMBRO	DATA: NOVEMBRO/2021
ÁREA TOTAL PAVIMENTAÇÃO: 17.934,00 m <sup>2</sup>	REVISÃO: ESCALA: s/escala
<i>Adriano Marangon de Lima</i> PREF. MUNICIPAL	PRANCHA: 12 - 12
<i>Adriano M. Finatto</i> RESP. TÉCNICO Engenheiro Civil	

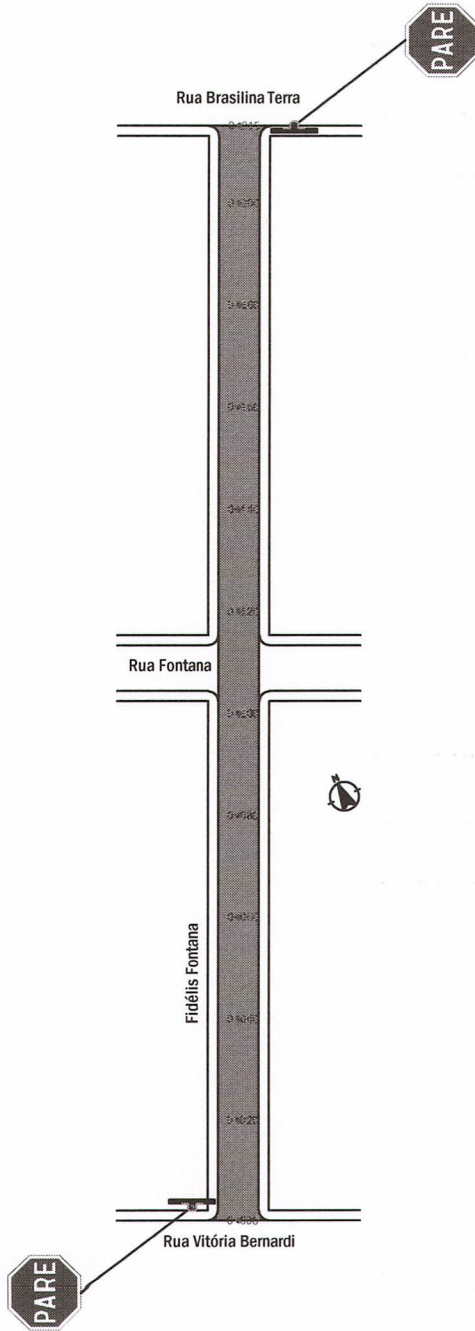
*Adriano Marangon de Lima*  
Prefeito Municipal  
Joia RS

CREA/RS 219.413

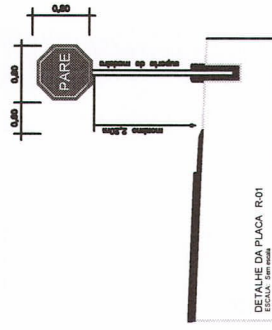
**PLANTA BAIXA - SINALIZAÇÃO  
RUA FONTANA**



**PLANTA BAIXA - SINALIZAÇÃO  
RUA FIDÉLIS FONTANA**



**DETALHE DA SINALIZAÇÃO VERTICAL**



**LEGENDA DA PLANTA:**

**PROJETO DE PAVIMENTAÇÃO ASFÁLTICA**

LOCAL: JÓIA - RS	TIPO: SINALIZAÇÃO
TRECHO: RUAS FONTANA E FIDÉLIS FONTANA	DATA: NOVEMBRO/2021
 PREF. MUNICIPAL Adriano Marangoni de Lima Engenheiro Civil CREA/RS 219413	REVISÃO:
	ESCALA: s/escala
RESP:  Gleiser M. Finatto	PRANCHA: 01 - 06

**PLANTA BAIXA - SINALIZAÇÃO  
RUA CELESTE BURTIET**



Rua Vitória Bernardi

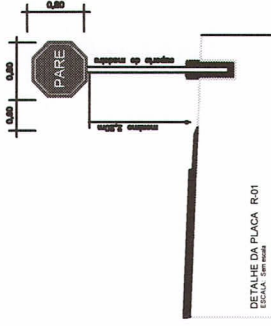
Celeste Burtiet

Rua Fontana

Rua Brasilina Terra



**DETALHE DA SINALIZAÇÃO VERTICAL**



**PLANTA BAIXA - SINALIZAÇÃO  
RUA ODORICO CERESER**

Odorico Cereser

Rua Brasilina Terra



Rua Julio Fontana

**LEGENDA DA PLANTA:**



**PROJETO DE PAVIMENTAÇÃO ASFÁLTICA**

LOCAL: JÓIA - RS	TRECHO: RUAS CELESTE BURTIET E ODORICO CERESER	TIPO: SINALIZAÇÃO	DATA: NOVEMBRO/2021
Adriano D. de Lencastre	Engenheiro M. Finatto	REVISÃO: s/escala	PRANCHAS: 02 - 06
PREF. MUNICIPAL Adriano Marungui de Lima Prefeito Municipal		Engenheiro CIVIL CREA/RS 219413	

# PROJETO DE PAVIMENTAÇÃO ASFÁLTICA

TIPO:	SINALIZAÇÃO
DATA:	NOVEMBRO/2021
REVISÃO:	
ESCALA:	s/escala
PRANCHETA:	03 - 06


LOCAL:	JÓIA - RS
TRECHO:	RUAS JULIO FONTANA E FRANCISCO JOSÉ ZARDIN
RESP. TÉCNICO:	<i>Adriano José de Lima</i> Adriano José de Lima Pref. Municipal
RESP. TÉCNICO:	<i>Gleiser M. Finatto</i> Gleiser M. Finatto Engenheiro Civil

Prefeito Municipal  
Jóia RS  
CREATRS 219/413

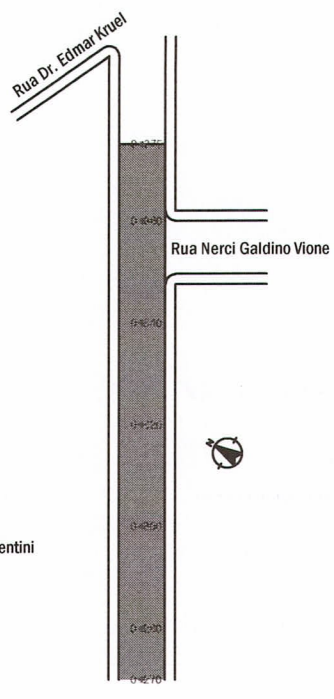
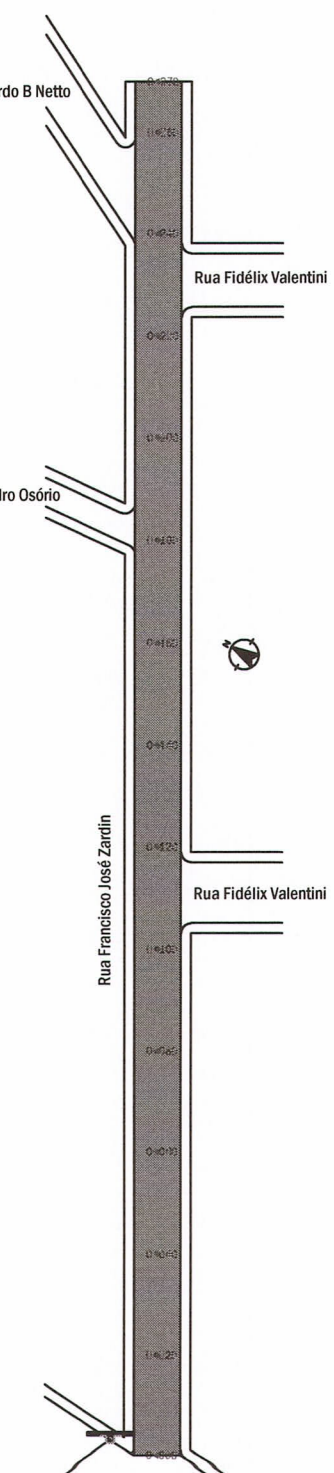
## LEGENDA DA PLANTA:



PLANTA BAIXA - SINALIZAÇÃO  
RUA JULIO FONTANA



PLANTA BAIXA - SINALIZAÇÃO  
RUA FRANCISCO JOSÉ ZARDIN



Rua Dr. Edmar Krueel

Rua Ricardo B Netto

Rua Fidélis Valentini

Rua Pedro Osório

Rua Francisco José Zardin

Rua Fidélis Valentini

Adelino Zardin

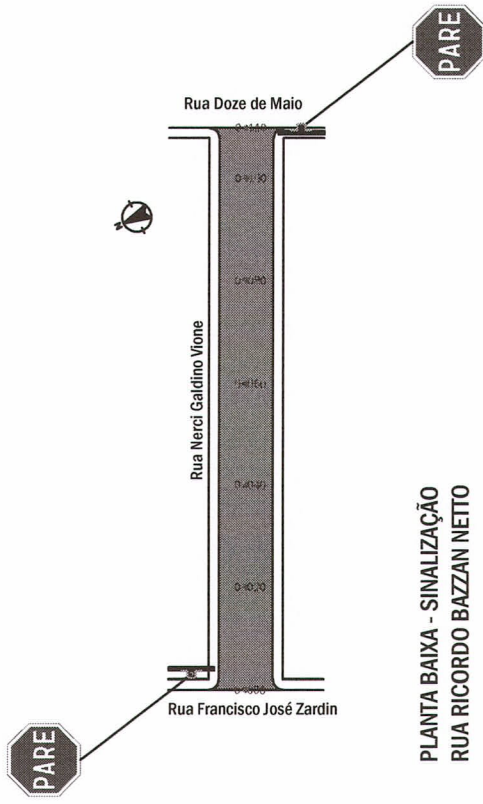
Odorico Cereser

Rua Vicente Nascimento e Silva

Rua Nerci Galdino Vione



PLANTA BAIXA - SINALIZAÇÃO  
RUA NERCI GALDINO VIONE



PLANTA BAIXA - SINALIZAÇÃO  
RUA RICORDO BAZZAN NETTO

LEGENDA DA PLANTA:



LOCAL: JÔIA - RS

TRECHO: RUAS PEDRO OSÓRIO E RICARDO BAZZAN NETTO

PROJETO DE PAVIMENTAÇÃO ASFÁLTICA

TIPO: SINALIZAÇÃO

DATA: NOVEMBRO/2021

REVISÃO:

ESCALA: s/ escala

FRANCHA: 04 - 06

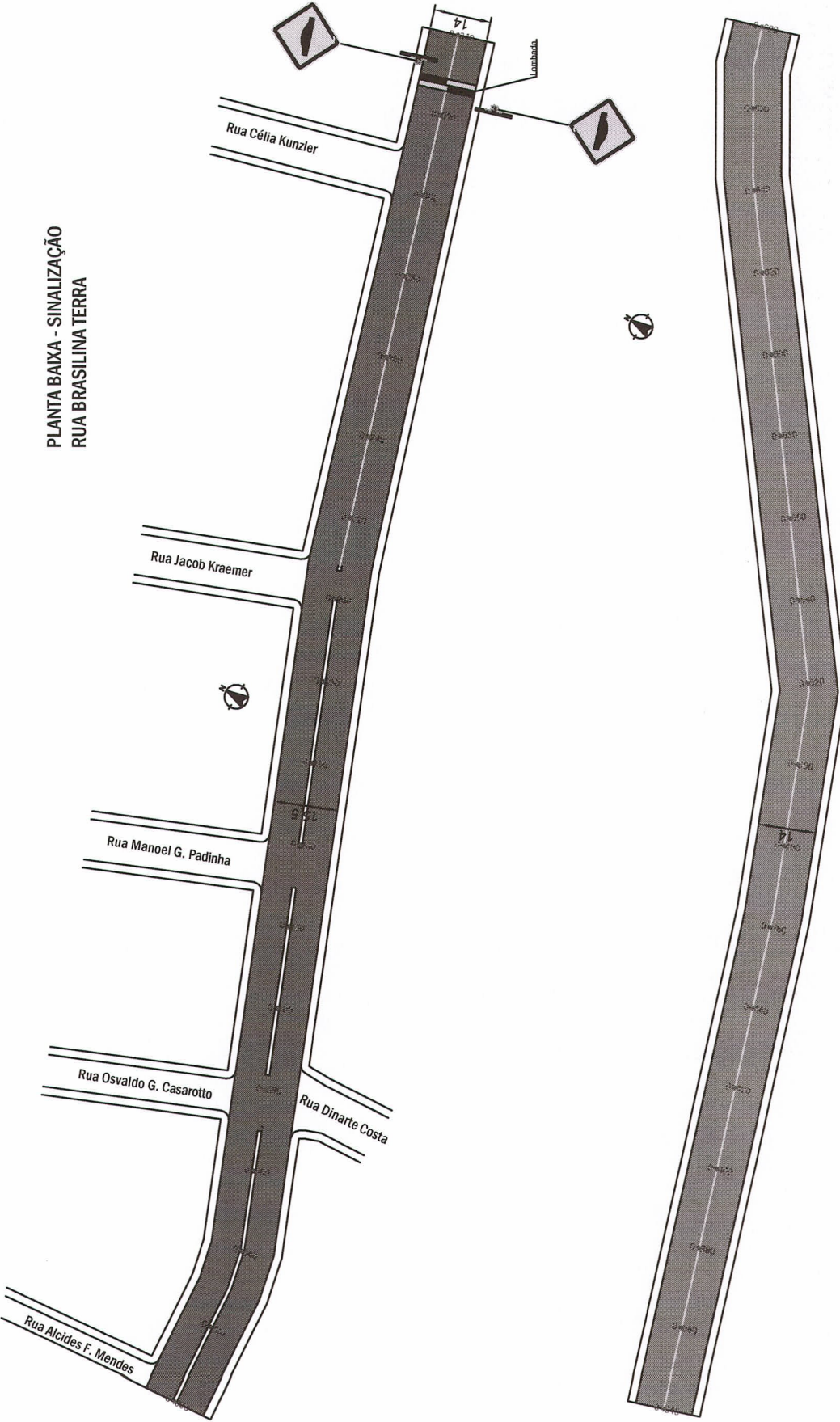
RESP. TÉCNICO  
*Glaiser M. Finatti*

*Adriano Marangoni de Lima*  
PREF. MUNICIPAL

*Adriano Marangoni de Lima*  
Prefeito Municipal  
Jôia RS

*Glaiser M. Finatti*  
Engenheiro Civil  
CREA/RS 219473

PLANTA BAIXA - SINALIZAÇÃO  
RUA BRASILINA TERRA



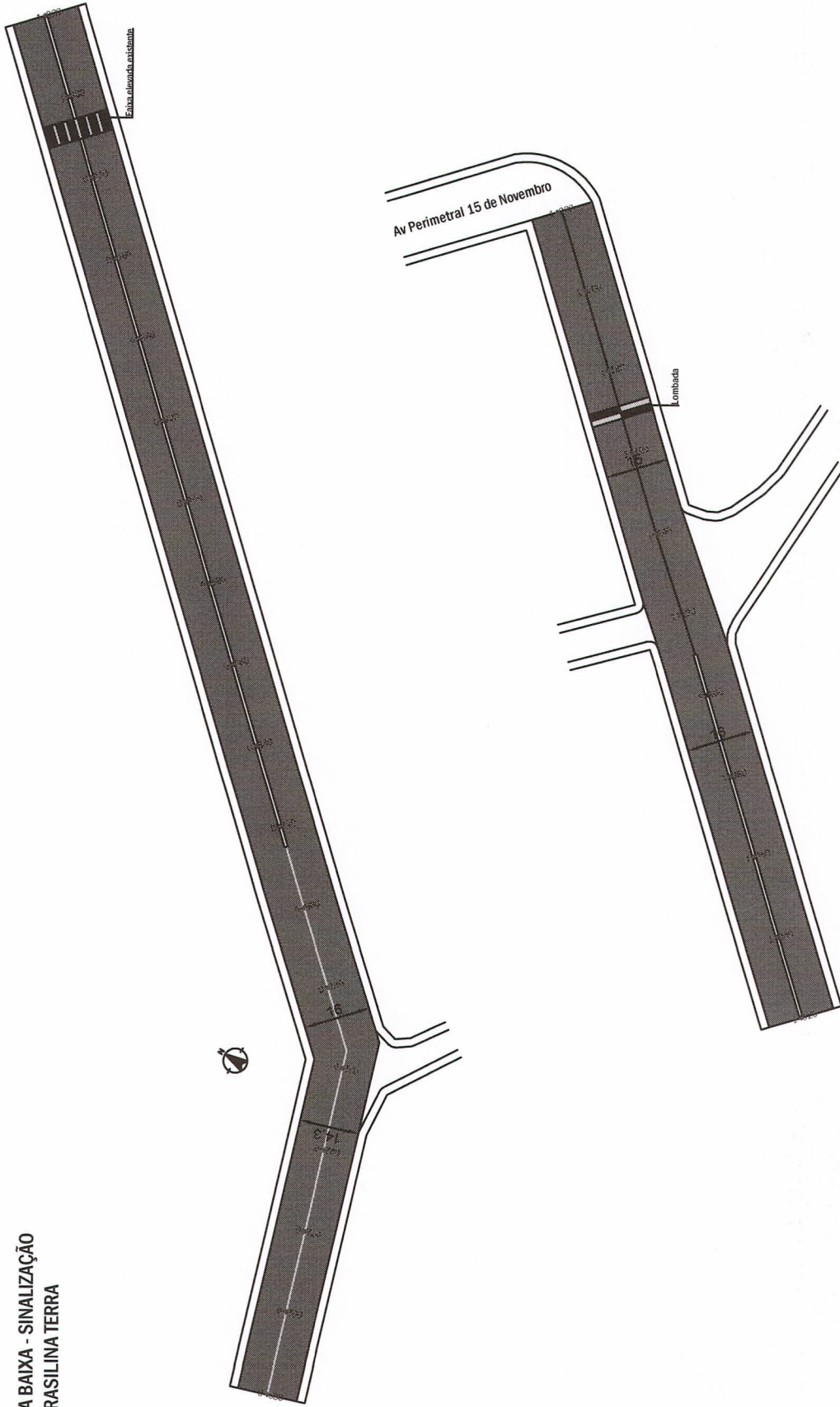
PROJETO DE PAVIMENTAÇÃO ASFÁLTICA

TIPO:	SINALIZAÇÃO
DATA:	NOVEMBRO/2021
REVISÃO:	
ESCALA:	s/escala
PRANCHIA:	05 - 06

LOCAL: JÓIA - RS TRECHO: RUA BRASILINA TERRA	RESP. TÉCNICO: <i>Adriano P. ...</i>	RESP. EXECUTIVO: <i>Gleiser M. Finatto</i>
PREF. MUNICIPAL <i>Adriano Marinho de Lima</i>	Engenheiro Civil CREA/RS 219.413	

LEGENDA DA PLANTA:

PLANTA BAIXA - SINALIZAÇÃO  
RUA BRASILINA TERRA



LEGENDA DA PLANTA:



LOCAL: JÓIA - RS  
TRECHO: RUA BRASILINA TERRA

PROJETO DE PAVIMENTAÇÃO ASFÁLTICA

TIPO: SINALIZAÇÃO
DATA: NOVEMBRO/2021
REVISÃO:
ESCALA: s/escala
PRANCHA: 06 - 06

Adriano J. de Lima  
 PREF. MUNICIPAL  
 Prefeito Municipal  
 Jôia RS

RESP. TÉCNICO  
**Gleiser M. Finatto**  
 Engenheiro Civil  
 CREA/RS 219.413